



SISTEMA DE COORDENADAS PLANAS UTM

DATUM OFICIAL - SIRGAS2000

MERIDIANO CENTRAL 39 ° WGr

LATITUDE = 6°1'38,768"S

LONGITUDE = 37°59'13,843"W

UTM N = 9.333.658,605 m

UTM E = 612.088,496 m

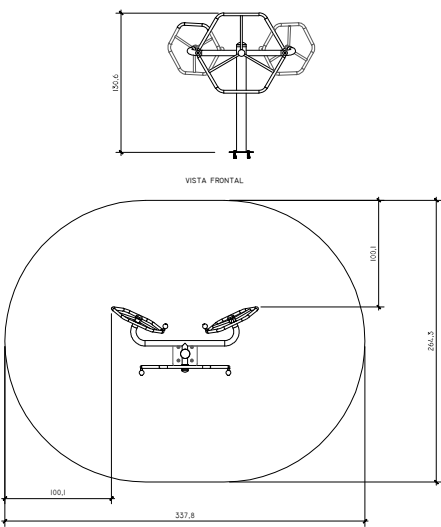
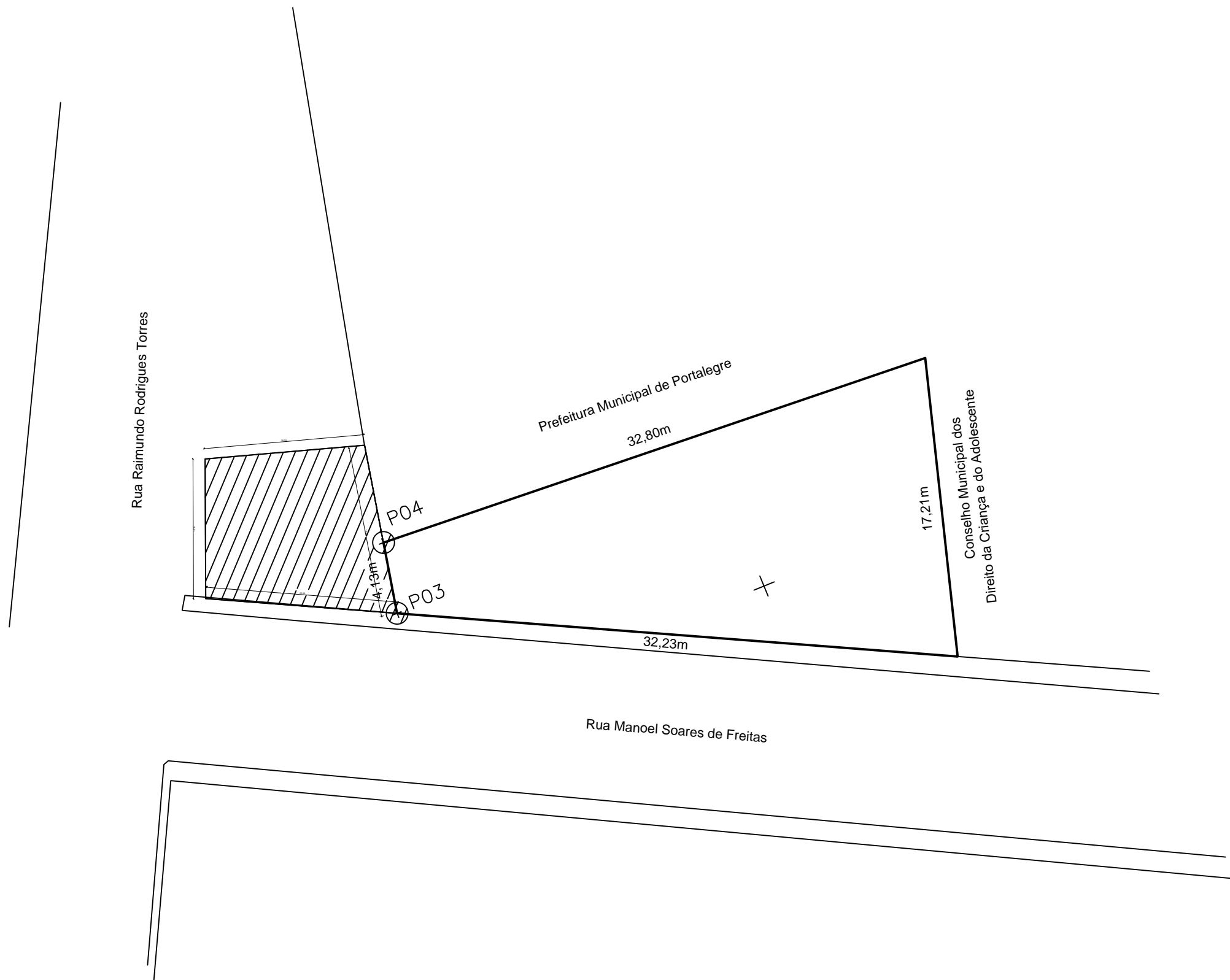
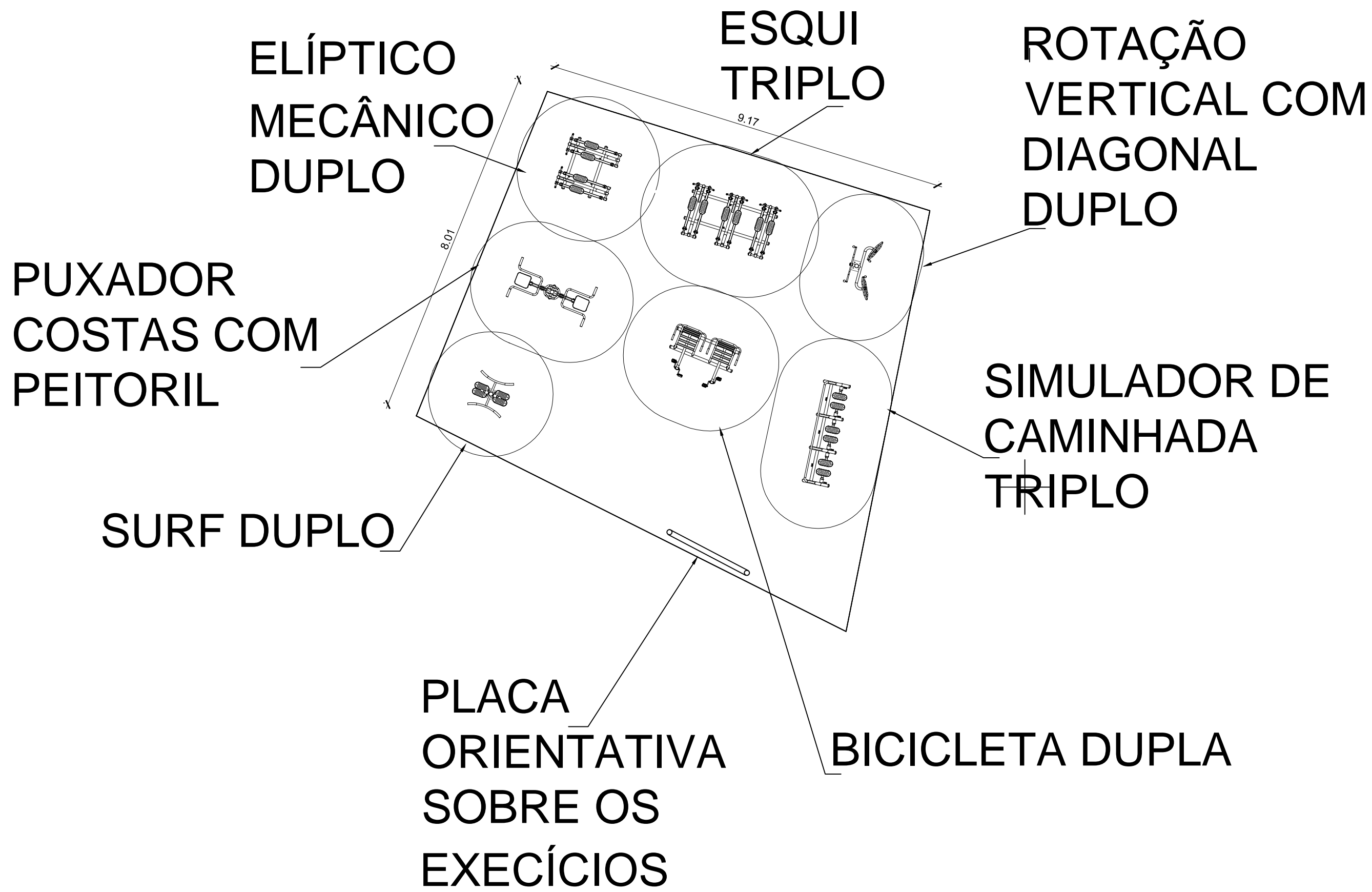
K=Fator de Escala = 0,999754475

Data = 21/11/2018

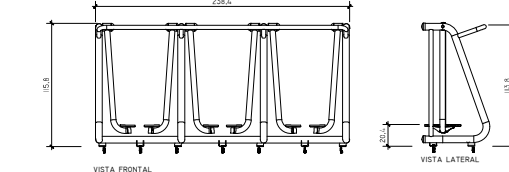
c=convergência meridiana = -0°6'22,863"

d=declinação magnética = X

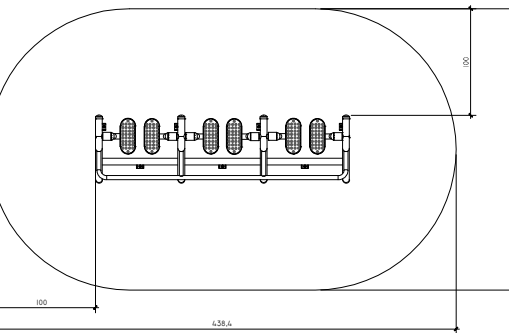
ad=variação anual da declinação magnética = X



PLANTA BAIXA  
EQUIPAMENTO ROTAÇÃO VERTICAL, DUPLO COM DIAGONAL  
A 1:10 - PARA CADA BARRA  
ACADEMIA A.T.I.



PLANTA BAIXA  
EQUIPAMENTO ESQUI TRIPLO  
ACADEMIA A.T.I.



PLANTA BAIXA  
EQUIPAMENTO SIMULADOR DE CAMINHADA TRIPLO  
ACADEMIA A.T.I.

RESP. P/ PROJETO

RESP. P/ OBRA

PROPRIETÁRIO



ESTADO DO RIO GRANDE DO NORTE  
PREFEITURA MUNICIPAL DE PORTALEGRE

## PROJETO ARQUITETÔNICO

DESCRIÇÃO:  
AMPLIAÇÃO DE METAS PARA CONSTRUÇÃO DE UM  
POLO ACADEMIA DA SAÚDE COM IMPLANTAÇÃO DA  
ACADEMIA AO AR LIVRE/ATI

PRANCHIA:

01/01

DIREITOS AUTORAIS RESERVADOS.

PROPRIETÁRIO:  
PREFEITURA MUNICIPAL DE PORTALEGRE

LOCAL:  
RUA MANOEL SOARES DE FREITAS, CENTRO, PORTALEGRE/RN

CONTEÚDO:  
PLANTA BAIXA E DETALHES

ESCALA:

1:500

DATA:

SETEMBRO/2020

ÁREA DE BENEFICIAMENTO:

52,06 M²